








**MENSURATION OFFICIELLE**  
ETABLISSEMENT AVEC LES DONNEES DE LA MENSURATION OFFICIELLE LE .....

**AUTORITE COMMUNALE**  
DEPOT PUBLIC DU ..... AU .....  
ADOPTÉ PAR L'ASSEMBLEE COMMUNALE LE .....  
AU NOM DE L'ASSEMBLEE COMMUNALE LE PRESIDENT ..... LA SECRETAIRE .....  
LA SECRETAIRE COMMUNALE SOUSSEIGNEE CERTIFIE L'EXACTITUDE DES INDICATIONS CI-DESSUS  
LAJOUX, LE ..... SIGNATURE ..... TIMBRE .....

**AUTORITE CANTONALE**  
EXAMEN PREALABLE DU .....  
APPROUVE PAR DECISION DU .....  
SERVICE DU DEVELOPEMENT TERRITORIAL SECTION DE L'AMENAGEMENT DU TERRITOIRE LA CHEFFE DE SECTION ..... SIGNATURE ..... TIMBRE .....

- Légende**
-  Limite communale
  -  Péri-mètre de danger naturel
  -  Péri-mètre de la zone à labir
- SECTEURS DE DANGERS NATURELS**
-  Danger d'affondrement
  -  Secteur de danger moyen
  -  Secteur de danger résiduel
  -  Secteur d'indication de dangers

Echelle 1:5 000

Plan n° 203948-83-148

Version	Date	Projet	CP	Appr.	Format
1	28.03.2014	800	405	-	1000 x 1484
2	17.07.2014	800	405	-	1000 x 1484
3	26.05.2015	800	405	-	1000 x 1484

RWB Groupe SA  
T +41 52 220 30 00  
www.rwb.ch

